

Recibidos (77) - catastro2021sm x FACTURA_1560179863838_2396 x (6) WhatsApp x MIDS 2019 - Captura de Proyecto x

← → C No es seguro | https://fais.sedesol.gob.mx/pls/sipso2019/fais2019.pkg_captura_proyecto_fismdf.fs?pi_entidad_federativa=14&pi_municipio=14056&pi_tran=1&pi_csc_pr...

Identificación Geográfica del Proyecto

Id del Proyecto:

*Entidad Federativa: 14 JALISCO

*Municipio: 14056 SANTA MARIA DEL ORO

Grado de Rezago Social del Municipio: Alto


*Localidad: 140560049 140560049 LA SOLEDAD
 Si no encontro su localidad, cotejar en el siguiente enlace [CENFEMUL](#)

Grado de Rezago Social de la Localidad: MUY ALTO

¿En dónde aplica?: LOCALIDAD CON LOS DOS GRADOS DE REZAGO SOCIAL MAS ALTO

¿La localidad tiene ZAP Urbana?: NO

*Latitud: 19.607041903412135 *Longitud: -102.78542465128591



Domicilio Geográfico

El domicilio geográfico del proyecto se encuentra referido a una:

REGLAS GENERALES DE CAPTURA DEL DOMICILIO

La información relacionada al domicilio geográfico debe escribirse en Mayúsculas y con Acentos
 Los datos de cada uno de los componentes del Domicilio no deberán contener abreviaturas o deformaciones de cualquier tipo.

Escritorio 12:33 p. m. 10/06/2019

Recibidos (77) - catastro2021sm x FACTURA_1560179863838_2396 x (7) WhatsApp x MIDS 2019 - Captura de Proyecto x

← → C No es seguro | https://fais.sedesol.gob.mx/pls/sipso2019/fais2019.pkg_captura_proyecto_fismdf.fs?pi_entidad_federativa=14&pi_municipio=14056&pi_tran=1&pi_csc_pr...

*Tipo de Asentamiento: RANCHERIA *Nombre del Asentamiento: LA SOLEDAD Ninguno

Identificar y registrar el nombre de las entre vialidades y la vialidad posterior del Domicilio

Entre Vialidad 1:
 *Tipo de Vialidad: BRECHA *Nombre: LAS PILAS Ninguno

Entre Vialidad 2:
 *Tipo de Vialidad: BRECHA *Nombre: PLAZA DE CHAVEZ Ninguno

Vialidad Posterior:
 *Tipo de Vialidad: NINGUNO *Nombre: NINGUNO Ninguno

*Descripción de Ubicación:
 BRECHA SANTA MARIA DEL ORO - LAS MINAS KM 9 DESVIACIÓN A LA DERE CARR
 PAL KM 6 DESVIACIÓN A LA IZQ KM 4 BAJAS A RIO CATAQUIO CRUZAS UNICO
 PUENTE CONTINUA BRECHA A PUEBLO VIEJO KM 4 DESVIACIÓN A LA IZQ KM 3
 CRUZAS PUERTA DE FIERRO Y LLEGAS A LA RANCH

249

Dirección Completa del Domicilio del Proyecto:
 NINGUNO NINGUNO INTERIOR SIN, RANCHERIA LA SOLEDAD, CP 49970 LA SOLEDAD, SANTA MARIA DEL ORO JALISCO ENTRE BRECHA LAS PILAS

Escritorio 12:47 p. m. 10/06/2019

Recibidos (77) - catastro2021sm x FACTURA_1560179863838_239 x (7) WhatsApp x MIDS 2019 - Captura de Proyecto x

No es seguro | https://fais.sedesol.gob.mx/pls/sipso2019/fais2019.pkg_captura_proyecto_fismdf.fs?pi_entidad_federativa=14&pi_municipio=14056&pi_tran=1&pi_csc_pr...

Identificación Geográfica del Proyecto

Id del Proyecto:

*Entidad Federativa: 14 JALISCO

*Municipio: 14056 SANTA MARIA DEL ORO

Grado de Rezago Social del Municipio: Alto


*Localidad: 140560177 140560177 LA BREA
Si no encontro su localidad, cotejar en el siguiente enlace CENFEMUL.

Grado de Rezago Social de la Localidad: NO APLICA

¿En dónde aplica?: POBREZA EXTREMA

¿La localidad tiene ZAP Urbana?: NO

*Latitud: 19.598885516024408 *Longitud: -102.79901941432885



DGGPB/DGAAE/DG | DigitalGlobe

Domicilio Geográfico

El domicilio geografico del proyecto se encuentra referido a una:

REGLAS GENERALES DE CAPTURA DEL DOMICILIO

La informacion relacionada al domicilio geografico debe escribirse en Mayusculas y con Acentos

Escritorio 02:08 p. m. 10/06/2019

Recibidos (77) - catastro2021sm x FACTURA_1560179863838_239 x (7) WhatsApp x MIDS 2019 - Captura de Proyecto x

No es seguro | https://fais.sedesol.gob.mx/pls/sipso2019/fais2019.pkg_captura_proyecto_fismdf.fs?pi_entidad_federativa=14&pi_municipio=14056&pi_tran=1&pi_csc_pr...

INDICE | MONITOR FISMDF | INFORMACION FISMDF

PROYECTOS Financiamento FISMDF PRODIM GASTOS INDIRECTOS

CAPTURA DE PROYECTOS FISMDF APLICABLE AL MUNICIPIO DE SANTA MARÍA DEL ORO

Identificación Geográfica del Proyecto

Id del Proyecto:

*Entidad Federativa: 14 JALISCO

*Municipio: 14056 SANTA MARIA DEL ORO

Grado de Rezago Social del Municipio: Alto

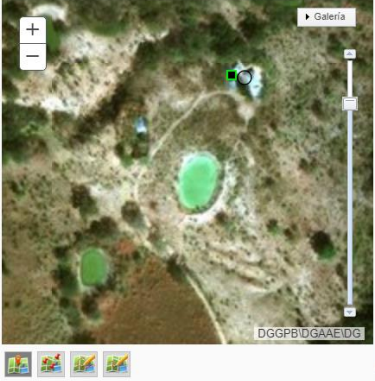
*Localidad: 140560188 140560188 MESA DE GONZALEZ
Si no encontro su localidad, cotejar en el siguiente enlace CENFEMUL.

Grado de Rezago Social de la Localidad: NO APLICA

¿En dónde aplica?: POBREZA EXTREMA

¿La localidad tiene ZAP Urbana?: NO

*Latitud: 19.67285374076245 *Longitud: -102.795202085108



DGGPB/DGAAE/DG

Escritorio 02:19 p. m. 10/06/2019

Recibidos (77) - catastro2021sm x FACTURA_1560179863838_2398 x (7) WhatsApp x MIDS 2019 - Captura de Proyecto x

https://fais.sedesol.gob.mx/pls/sipso2019/fais2019.pkg_captura_proyecto_fismdf.fs?pi_entidad_federativa=14&pi_municipio=14056&pi_tran=1&pi_csc_pr...

*Tipo de Vialidad: Seleccione tipo de Vialidad. *Nombre de Vialidad: Ninguno

Sin Numero Exterior (sn) Domicilio Conocido

Num. Exterior: Alfanumerico

Num. Interior: Alfanumerico Fijo Seleccione

Numero Exterior Anterior:

*Código Postal: Seleccione un Código Postal. Ninguno

*Tipo de Asentamiento: Seleccione tipo de Asentamiento. *Nombre del Asentamiento: Seleccione el nombre de Asentamiento. Ninguno

Si no localizaste tu asentamiento, capturalo aquí

Identificar y registrar el nombre de las entre vialidades y la vialidad posterior del Domicilio

Entre Vialidad 1:

*Tipo de Vialidad: Seleccione tipo de Vialidad. *Nombre: Ninguno

Entre Vialidad 2:

*Tipo de Vialidad: Seleccione tipo de Vialidad. *Nombre: Ninguno

Vialidad Posterior:

*Tipo de Vialidad: Seleccione tipo de Vialidad. *Nombre: Ninguno

*Descripción de Ubicación

BRECHA STA MA- MINAS KM 6 DESV/ A LA IZQ KM 6 DESV/ A LA DERE CARR PPAL KM 5 DESV/ A LA IZQ KM 4 BAJAS AL BIQ DE CATAQUIQ CRUZAS UNICO PUENTE CONTINUA BRECHA A PUEBLO VIEJO AL KM 1.5 DESVIACION A LA IZQUI KM 2 CRUCE DEL BIQ Y A 500 M ESTA LA VIVIENDA.

Escritorio 02:28 p. m. 10/06/2019

Recibidos (77) - catastro2021sm x FACTURA_1560179863838_2398 x (8) WhatsApp x MIDS 2019 - Captura de Proyecto x

https://fais.sedesol.gob.mx/pls/sipso2019/fais2019.pkg_captura_proyecto_fismdf.fs?pi_entidad_federativa=14&pi_municipio=14056&pi_tran=1&pi_csc_pr...

CAPTURA DE PROYECTOS FISMDF APLICABLE AL MUNICIPIO DE SANTA MARÍA DEL ORO

Identificación Geográfica del Proyecto

Id del Proyecto:

*Entidad Federativa: 14 JALISCO

*Municipio: 14056 SANTA MARÍA DEL ORO

Grado de Rezago Social del Municipio: Alto

*Localidad: 14056006 14056066 LAS PILAS

Si no encontro su localidad, cotejar en el siguiente enlace [CENFEMUL](#).

Grado de Rezago Social de la Localidad: ALTO

¿En dónde aplica?: LOCALIDAD CON LOS DOS GRADOS DE REZAGO SOCIAL MAS ALTO

¿La localidad tiene ZAP Urbana?: NO

*Latitud: 19.5877730838998 *Longitud: -102.78058739580824

Domicilio Geográfico

El domicilio geografico del proyecto se encuentra referido a una: Zona Urbana o Rural (con Asentamiento)

REGLAS GENERALES DE CAPTURA DEL DOMICILIO

Escritorio 02:44 p. m. 10/06/2019

(13) WhatsApp x MIDS 2019 - Captura de Proyecto: x Recibidos (82) - catastro2021sm: x +

No es seguro | https://faiscedesol.gob.mx/pls/sipso2019/fais2019.pkg_captura_proyecto_fismdf.fs?pi_entidad_federativa=14&pi_municipio=14056&pi_tran=3&pi_cse_prm

PROYECTOS Financiamiento FISMDF PRODIM GASTOS INDIRECTOS

CAPTURA DE PROYECTOS FISMDF APLICABLE AL MUNICIPIO DE SANTA MARÍA DEL ORO

Identificación Geográfica del Proyecto

Id del Proyecto: 91005

*Entidad Federativa: 14 JALISCO

*Municipio: 14056 SANTA MARÍA DEL ORO

Grado de Rezago Social del Municipio: Alto

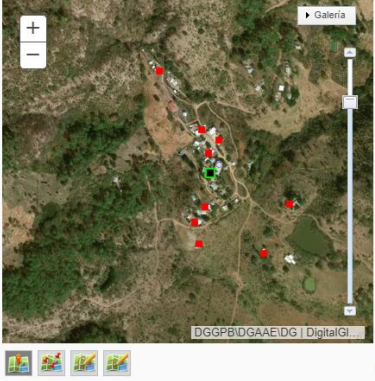
*Localidad: 140560295 140560255 LA TROJA
Si no encontro su localidad, cotejar en el siguiente enlace [CENFEMUL](#)

Grado de Rezago Social de la Localidad: ALTO

¿En dónde aplica?: LOCALIDAD CON LOS DOS GRADOS DE REZAGO SOCIAL MAS ALTO

¿La localidad tiene ZAP Urbana?: NO

*Latitud: 19.05734530568215 *Longitud: -102.7700545232990



DGGPB/DGAAE/DG | DigitalG...

Domicilio Geográfico

Escritorio 05:14 p. m. 12/06/2019